

CORRIGENDUM

Mahatma phule Backwordclass Development Corporation Ltd, Development of Safai Kamgar child Training Center and Hostel, Village- Jambhul, Tal. Kalyan, Dist. Thane

E mail-gm@mpbcdc.in

BIDDER'S/ CONSULTANT REQUEST FOR CLARIFICATION

Name of Organization submitting query / request for clarification
Planedge Consultant Pvt. Ltd. Pune

Statement of pre bid Query with Clarification

Sr. No.	e-Tender Reference (Section No. / Page No.)	Content of eTender requiring clarification	Points of clarification required
1	Page No 20 Section no 4.3 - In Table Sr. No 2 A	If the UDCPR is applicable to the entire state of Maharashtra, why does an individual working only in the MMR region receive a 10 marks? In this context, exemption should be provided, and experience from similar work done in other parts of Maharashtra should also be considered valid.	Your request is considered
2	Page No. 6	On what basis has the EMD amount been decided? Is such a high EMD amount typical for pure consultancy work? Concessions should be provided in this matter.	No concession is considerable
3		The tender does not provide any information about the location, nor does it include demarcation details.	Annexure -1 The site plan, MRSEC plan, 7/12 extract and village map is provided
4		There is no specific mention of the necessity or Requirement for this work anywhere. What is expected to be included in the presentation?	The presentation scoop of work methodology and approach for project

MANAGING DIRECTOR



महाराष्ट्र शासन

गाव नमुना सात (अधिकार अभिलेख पत्रक)

[महाराष्ट्र जमीन महसुल अधिकार अभिलेख आणि नोंदवहा (तयार करणे व सुस्थितीत ठेवणे) नियम १९७१ यातील नियम ३,५,६ आणि ७]



गाव - जांभूळ मोहिली (५५२९७३)

तालुका - कल्याण

जिल्हा - ठाणे

PJ-ID : 11537964669

भूमापन क्रमांक व उपविभाग ५९

11537964669

भूधारणा पद्धती		सरकार		शेताचे स्थानीक नाव :			
क्षेत्र, एकक व आकारणी	खाते क्र.	भोगवटादाराचे नाव	क्षेत्र	आकार	पो.ख.	फेरफार क्र.	कुळ, खंड व इतर अधिकार
क्षेत्राचे एकक हे.आर.चौ.मी	१११	महसूल खाते	०.३४.४०	४.००	०.०१.००	(६६९)	कुळाचे नाव व खंड
अ. लागवड, योग्य क्षेत्र							इतर अधिकार
जिरायत -							इतर
बागायत -							महात्मा फुले मागास वर्ग विकास महामंडळ यांना सफाई कामगारांच्या मुलासाठी प्रशिक्षण केंद्र स्थापन करण्यासाठी भाडेपट्ट्याने प्रदान (१२१६)
इतर ०.३४.४०							
एकुण							
ला.यो. क्षेत्र ०.३४.४०							प्रलंबित फेरफार : नाही.
ब. पाटखराब क्षेत्र (लागवड अयोग्य)							
वर्ग (अ) ०.०१.००							शेवटचा फेरफार क्रमांक : १२१६ व दिनांक : ०२/०८/२०२१
वर्ग (ब) -							
एकुण							
पो.ख.क्षेत्र ०.०१.००							
एकुण क्षेत्र ०.३५.४० (अ-ब)							
आकारणी ४.००							
जुडी-किवा विशेष आकारणी							
जुन फेरफार क्र. : (२५२) (३३३) (३७७) (५०६)							सौमा आणि भूमापन चिन्हे :



हा गाव नमुना क्रमांक ७ दिनांक ०२/०८/२०२१ ०२:०८:०२ PM रोजी डिजिटल स्वाक्षरीत केला आहे व गाव नमुना क्रमांक १२ चा हॅटा स्वयंप्रमाणित असल्यामुळे ७/१२ अभिलेखावर वर कोणत्याही सही शिक्क्याची आवश्यकता नाही.

७/१२ डाउनलोड दि. : ०९-०९-२०२५ १४:४०:४० PM. पेटा पडताळणीसाठी <https://digitalsatpara.mahachurni.gov.in/dsk/> या संकेत स्थळावर जाऊन 2112100001106372 हा क्रमांक वापरावा.

पृष्ठ क्र. १/२





महाराष्ट्र शासन

गाव नमुना सात (अधिकार अभिलेख पत्रक)

[महाराष्ट्र जमीन महसूल अधिकार अभिलेख आणि नोंदवह्या (तयार करणे व सुस्थितीत ठेवणे) नियम १९७१ यातील नियम ३,५,६ आणि ७]



गाव :- जामुळ मोहिली (५५२९७३)

तालुका :- कल्याण

जिल्हा :- ठाणे

PU-ID : 10143371256

भूमापन क्रमांक व उपविभाग ५८

10143371256

भूधारणा पद्धती सरकार

शेताचे स्थानीक नाव :

क्षेत्र, एकक व आकारणी	खाते क्र.	भोगवटादाराचे नाव	क्षेत्र	आकार	पों.ख.	फेरफार क्र.	कुळ, खड व इतर अधिकार
क्षेत्राचे एकक ह.आर.ची.मी	१११	महसूल खाते	१.९०.५०	३८.८१	०.४१.७०	(६६९)	कुळाचे नाव व खड
अ) लागवड योग्य क्षेत्र							इतर अधिकार
जिरायत	१.९०.५०						इतर
बागायत	-						महात्मा फुले मागास वर्ग विकास महामंडळ यांना
एकुण							सफाई कामगारांच्या मुलांसाठी प्रशिक्षण केंद्र
ला.मी.क्षेत्र	१.९०.५०						स्थापन करण्यासाठी भाडेपट्ट्याने प्रदान (१२१६)
ब) पोटखराब क्षेत्र							प्रलंबित फेरफार : नाही.
(लागवड अयोग्य)							
वर्ग (अ)	०.४१.७०						शेवटचा फेरफार क्रमांक : १२१६ व दिनांक :
वर्ग (ब)	-						०२/०८/२०२१
एकुण							
पों.ख.क्षेत्र	०.४१.७०						
एकुण क्षेत्र	२.३२.२०						
(अ+ब)							
आकारणी	३८.८१						
जुडी किंवा विशेष आकारणी							
जुने फेरफार क्र. : (२५२) (३३३) (३७७) (५०६)							श्रीमा आणि भूमापन चिन्हे :

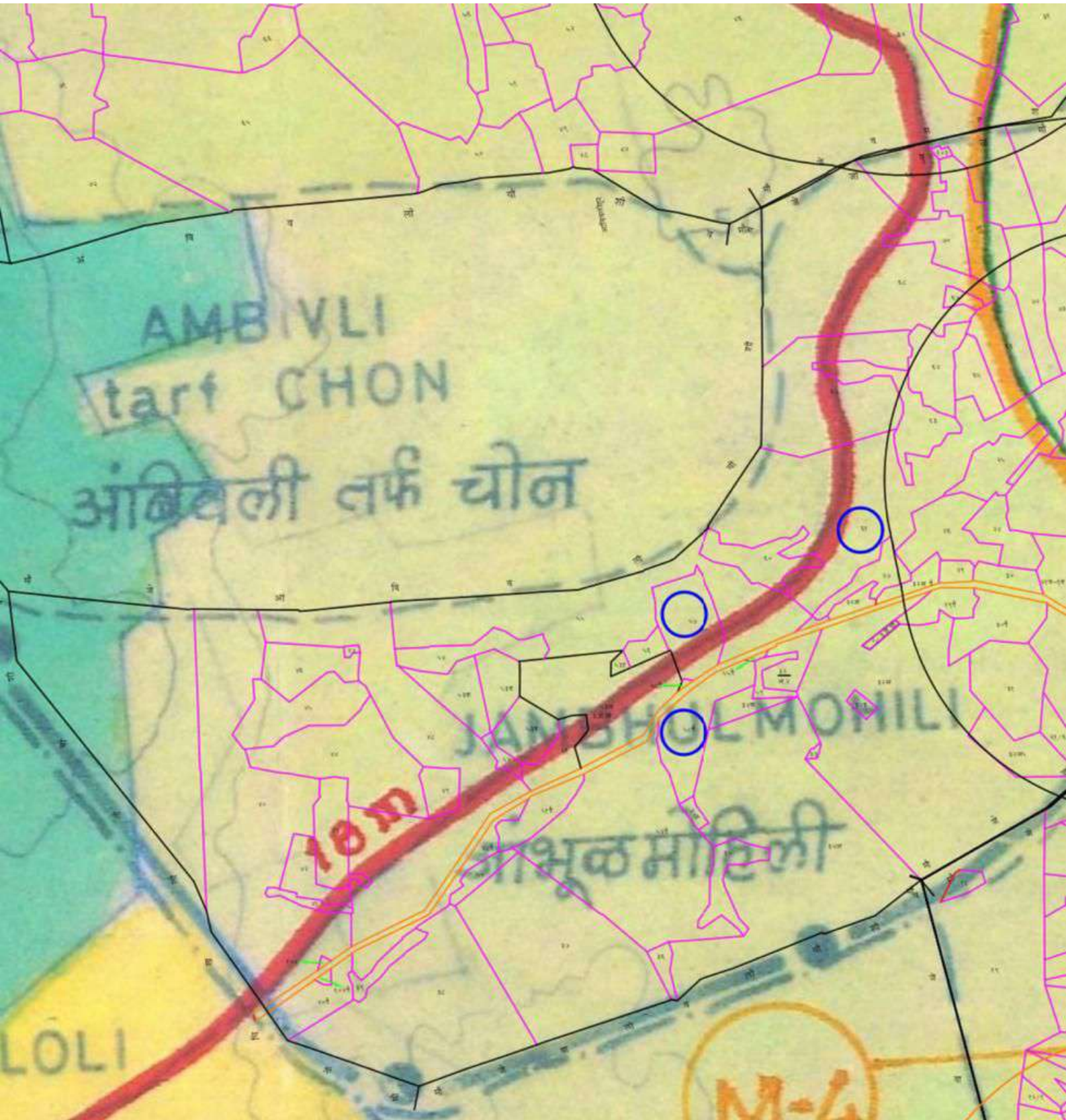


हा गाव नमुना क्रमांक ७ दिनांक ०२/०८/२०२१:०१:५५:२६ PM रोजी डिजिटल स्वाक्षरीत कोटा जाते व गवय नमुना क्रमांक १२ वा इतर स्वयंसेवागिती अखत्येकाले ४४/१२ अभिलेखांतर वर कोणासाठी सही शिक्क्याची आवश्यकता नाही.

४४/१२ डाउनलोड दि. : ०९-०९-२०२५ : १४:३९:०६ PM. वेबसाईट पडताळणीसाठी <https://digitalsatara.mahabhumi.gov.in/dsa/> या संकेत रक्षकावर जाऊन 2112100001106371 हा क्रमांक वापरावा.

पृष्ठ क्र. १/२





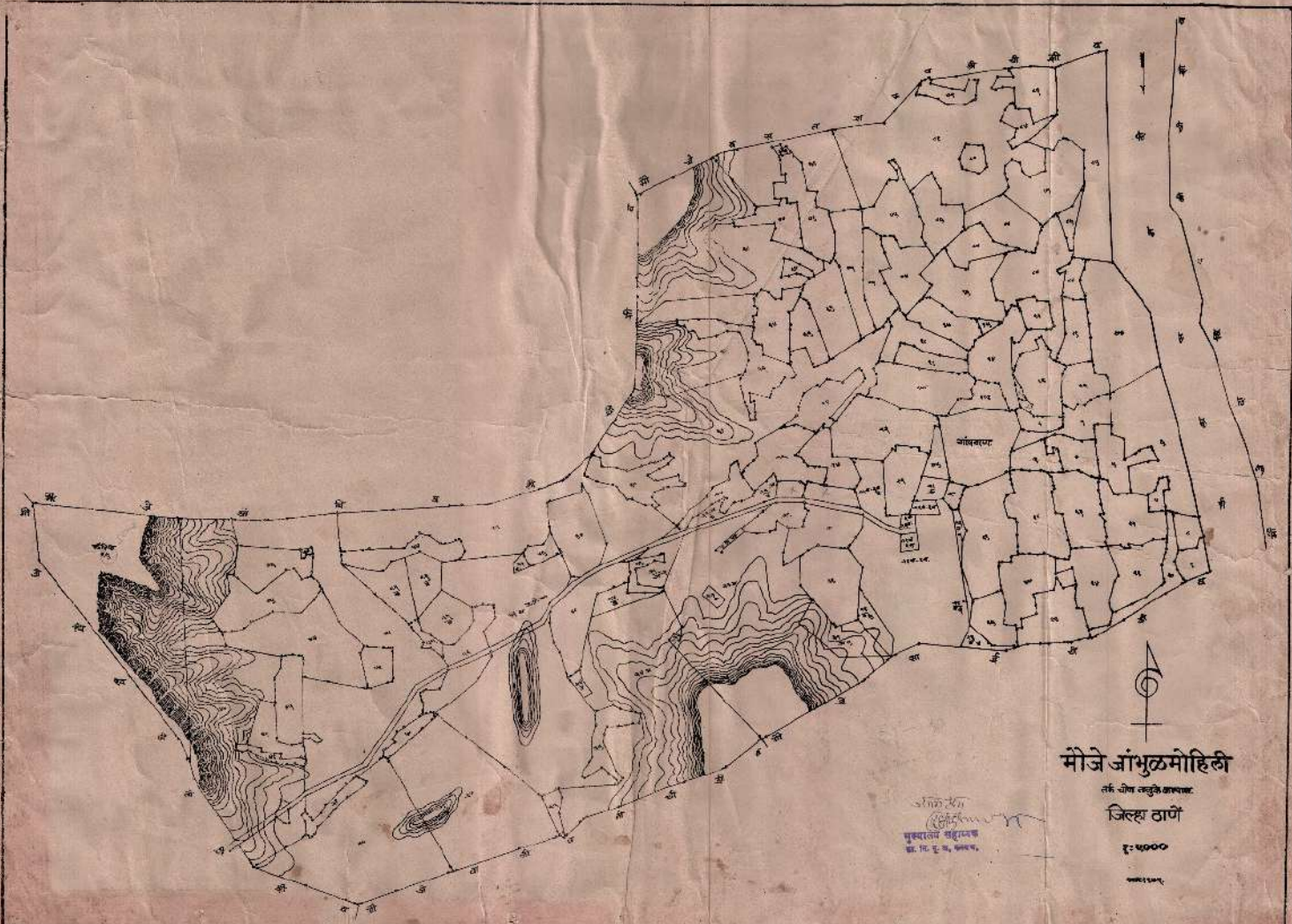
AMBIVLI
tarf CHON
आंबिवली तर्फ चोन

JAMBHOL MOHILI

जंभूळ मोहिली

LOLI

M-1



मौजे जांभुळमोहिली

तर्फे चीस तयारी करणारा

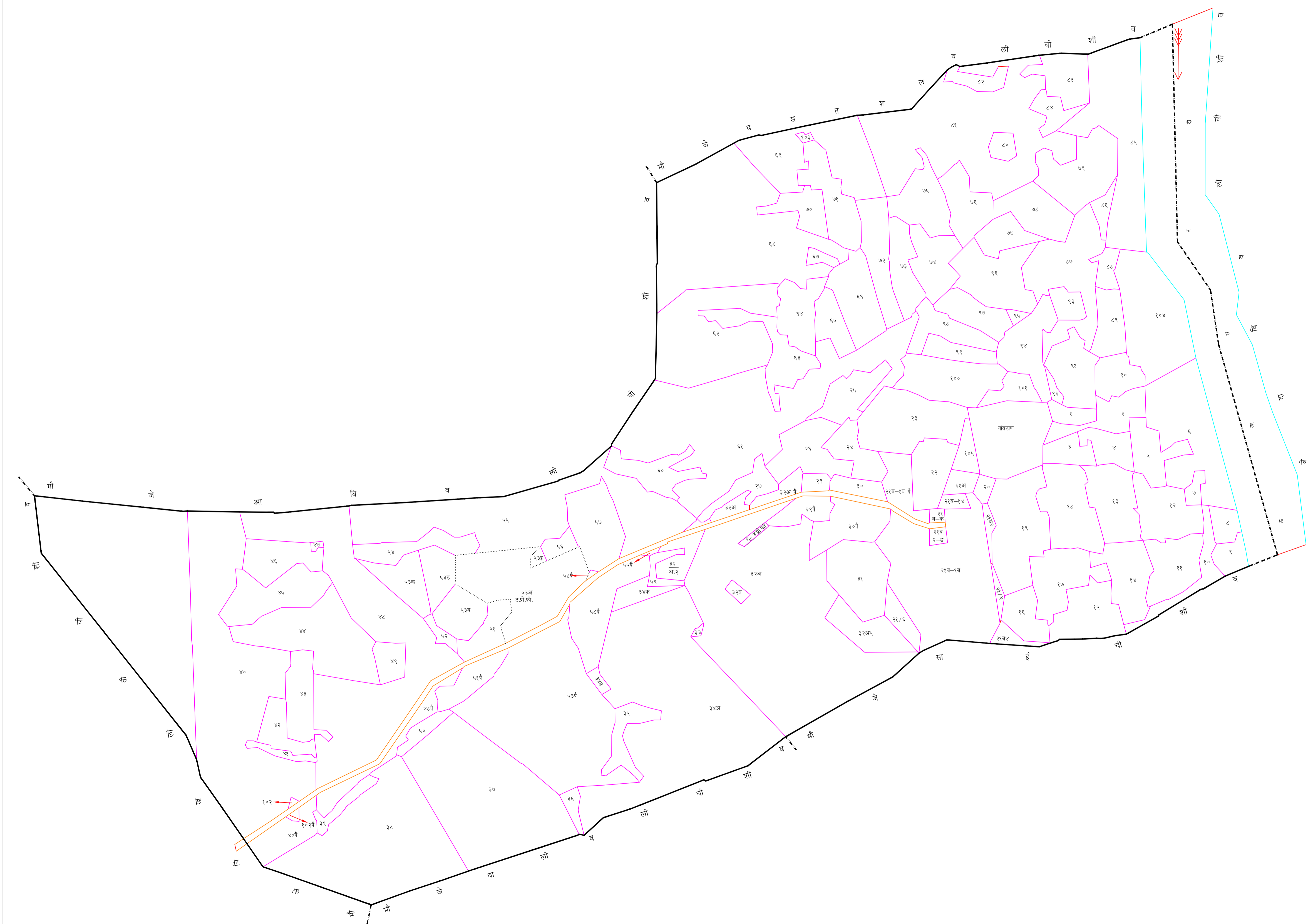
जिल्हा ठाणे

१:५०००

सिद्धांत
 मुंबईतील सर्वोच्च
 १९५०-५१, १९५१-५२

१९५१-५२


मौजे : जांभुळमोहिली
 तर्फे चीज
तालुका कल्याण
जिल्हा ठाणे
 सन्
 प्रमाण -१ : ५,०००
 संकेत क्र. २७८८७



चुणा	शेरा
	रस्ता : सडक, गाडीमार्ग, पाचमार्ग, लोहमार्ग
	नदी, नाला, तलाव
	झाडे : बाज, आम, सिंदी, नारळ, पीप, इतर झाडे
	विहीर : पक्की, कुच्ची, पायवी, मोट डोहोर, विज, निरुपयोगी, टाकी
	बोर, टयुब
	दांड
	वाघ, वेधारा
	रस्तापुल
	देऊळ, शंभू, पुढारा, पंजोद, इत्याह
	विद्युत खांब, टेली खांब
	शाळा, महाविद्यालय, कारखाना
	फर, दवाखाना, बाजारपेठ, वसाहत
	ऑफीस : टेलीफोन, पोस्ट, पोलिस, इतर
	कार्यालय, पेट्रोलपंप, मिनेम, स्मार्क, हॉटेल
	मेसज हाऊस : फॉरेनर, पायथोर, इतर
	झोपार
	कुंभ
	आवादी
	म्यशासन
	खदान
	पावरलान
	धुनिहासिक स्थळ
	सर्व्हे स्टेशन, विस्तारीत

Letter ANSI A Landscape



11/21/2022

- | | | | | | | |
|------------|------------|------------|------------|----------|--------|-----------|
| Ahmednagar | Aurangabad | Buldana | Gadchiroli | Jalgaon | Latur | Nandurbar |
| Akola | Bid | Chandrapur | Gondiya | Jalna | Nagpur | Nashik |
| Amravati | Bhandara | Dhule | Hingoli | Kolhapur | Nanded | Osmanabad |

